

СОГЛАСОВАНО

Начальник Управления
образования администрации
Чебаркульского городского округа

Шалимова О.П.

« 12 » 08 2024 г.



СОГЛАСОВАНО

Начальник ОГИБДД
Межмуниципального отдела
МВД России «Чебаркульский»
майор полиции

Артемов В. А.

« 23 » 08 2024 г.



УТВЕРЖДАЮ

Заведующий МБДОУ «ДС №1»

Огородова С.В.

« 12 » 08 2024 г.

ПАСПОРТ

дорожной безопасности

Муниципальное бюджетное дошкольное образовательное учреждение

«Детский сад №1»

2024 год

I. Общие сведения

Наименование учреждения:

Муниципальное бюджетное дошкольное образовательное учреждение «Детский сад № 1».

Тип ОУ: дошкольное образовательное учреждение

Юридический адрес: 456441, Челябинская область, г. Чебаркуль, ул. 9 Мая, д.34.

Фактический адрес: 456441, Челябинская область, г. Чебаркуль, ул. 9 Мая, д.34.

Заведующий ДОУ: Огородова Светлана Викторовна

Ответственный от УМО ЧГО: Гришина О.А., начальник отдела УМО ЧГО 8(35168)23963

Ответственный от ГИБДД: Инспектор (по пропаганде БДД) ОГИБДД МО МВД России «Чебаркульский» сержант полиции Сосновская Анастасия Андреевна 89507492242

Ответственный работник за мероприятия по профилактике ДДТТ: Платова О.С., старший воспитатель 8(35168)22518

Количество воспитанников: 128 человек

Наличие уголка по БДД: 6 (младших, средней, старшей и подготовительной группах).

Наличие транспортной площадки (автогородка): отсутствует.

Наличие уголка по БДД: информационные уголки для родителей.

Наличие методической литературы и наглядных пособий : имеется.

Наличие раздела по предупреждению ДДТТ в календарных планах воспитателя: режимные моменты, утренние и вечерние часы.

Наличие автобуса: нет

Телефоны оперативных служб:

Управление образования - 8(35168) 2-22-63

ГИБДД -8(35168)-9-70-61

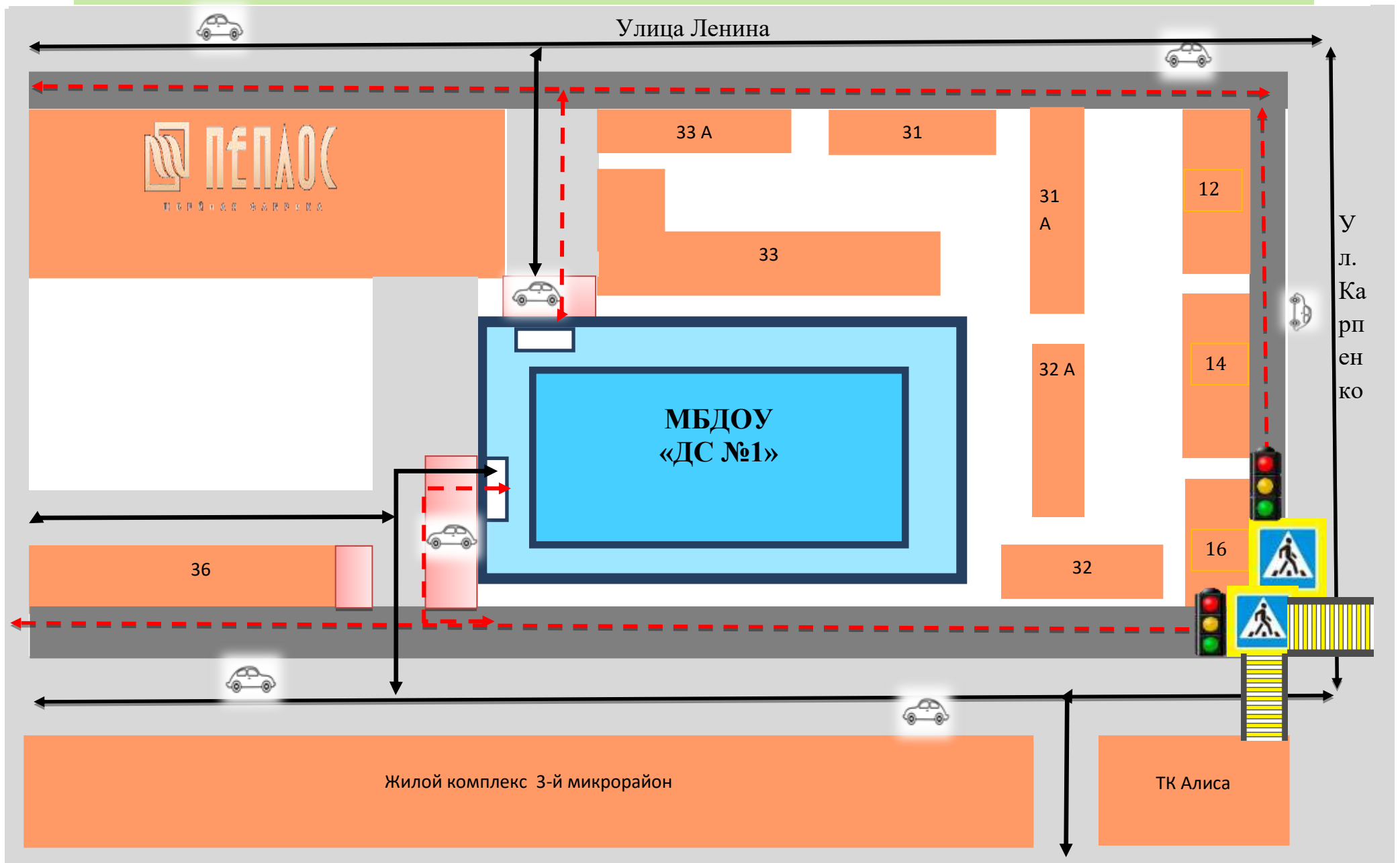
Скорая помощь - 8(35168)-2-42-21 или 03

Дежурная часть УВД - 8(35168)-2-22-25 или 02

Содержание

- I. План – схемы ОО МБДОУ «ДС №1»
 1. Район расположения образовательной организации, пути движения транспортных средств и детей (обучающихся).
 2. Схема организации дорожного движения в непосредственной близости от образовательной организации с размещением соответствующих технических средств организации дорожного движения, маршрутов движения детей и расположения парковочных мест.
 3. Пути движения транспортных средств к местам разгрузки/погрузки и рекомендуемые безопасные пути передвижения детей по территории образовательной организации.
 4. Условные обозначения к планам – схемам.

Схема организации дорожного движения в непосредственной близости от образовательной организации с размещением соответствующих технических средств организации дорожного движения, маршрутов движения детей и расположения парковочных мест



Условные обозначения к план – схемам:



Жилая застройка



Движение транспортных средств




Движение воспитанников ДОУ



Проезжая часть



Тротуар



Опасные участки

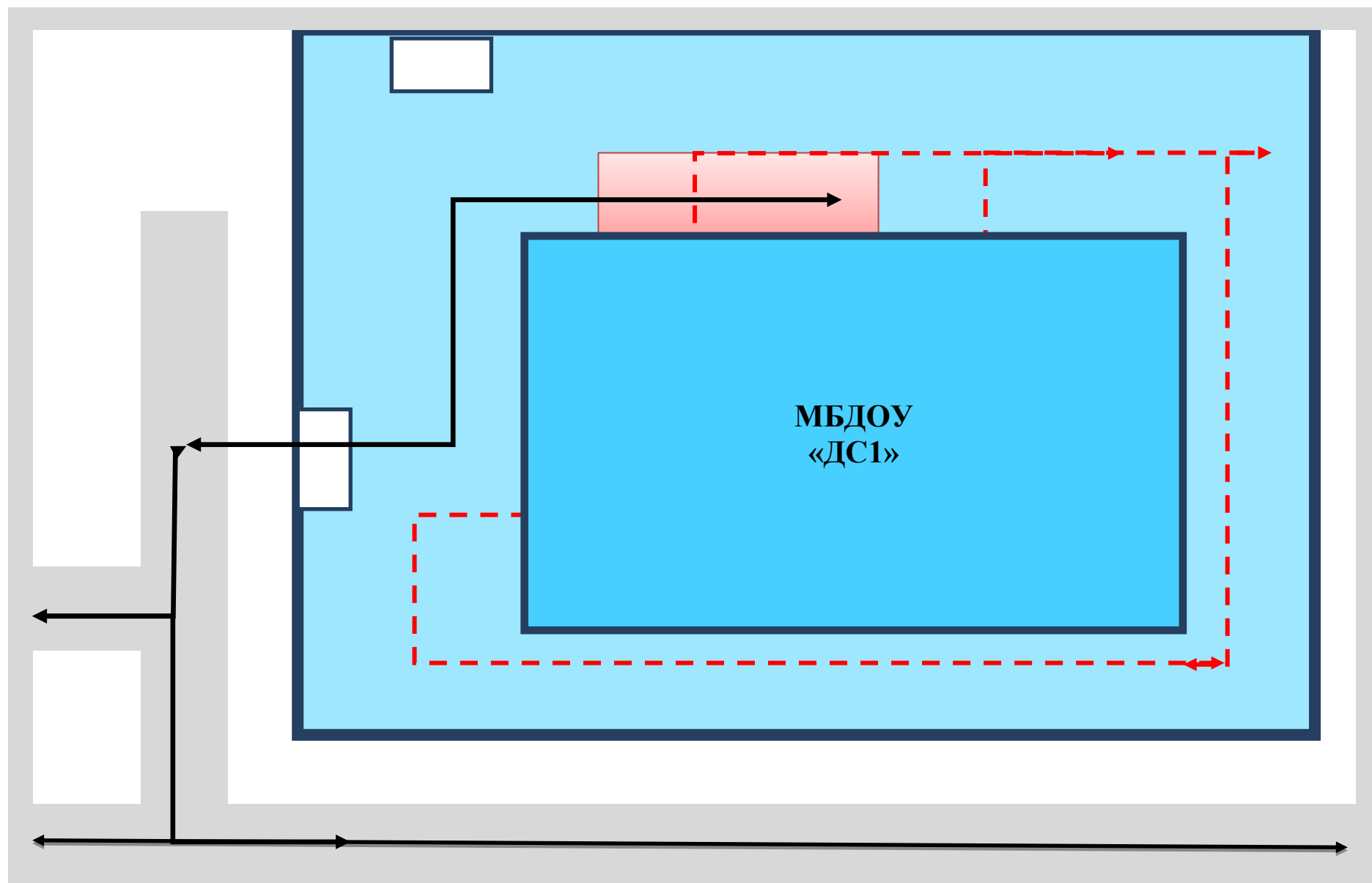


Высадка и посадка воспитанников ДОУ на личном транспорте



Надземный пешеходный переход

Пути движения транспортных средств к местам разгрузки/погрузки и рекомендуемые безопасные пути передвижения детей по территории образовательной организации



Район расположения образовательной организации, пути движения транспортных средств и детей (обучающихся)

